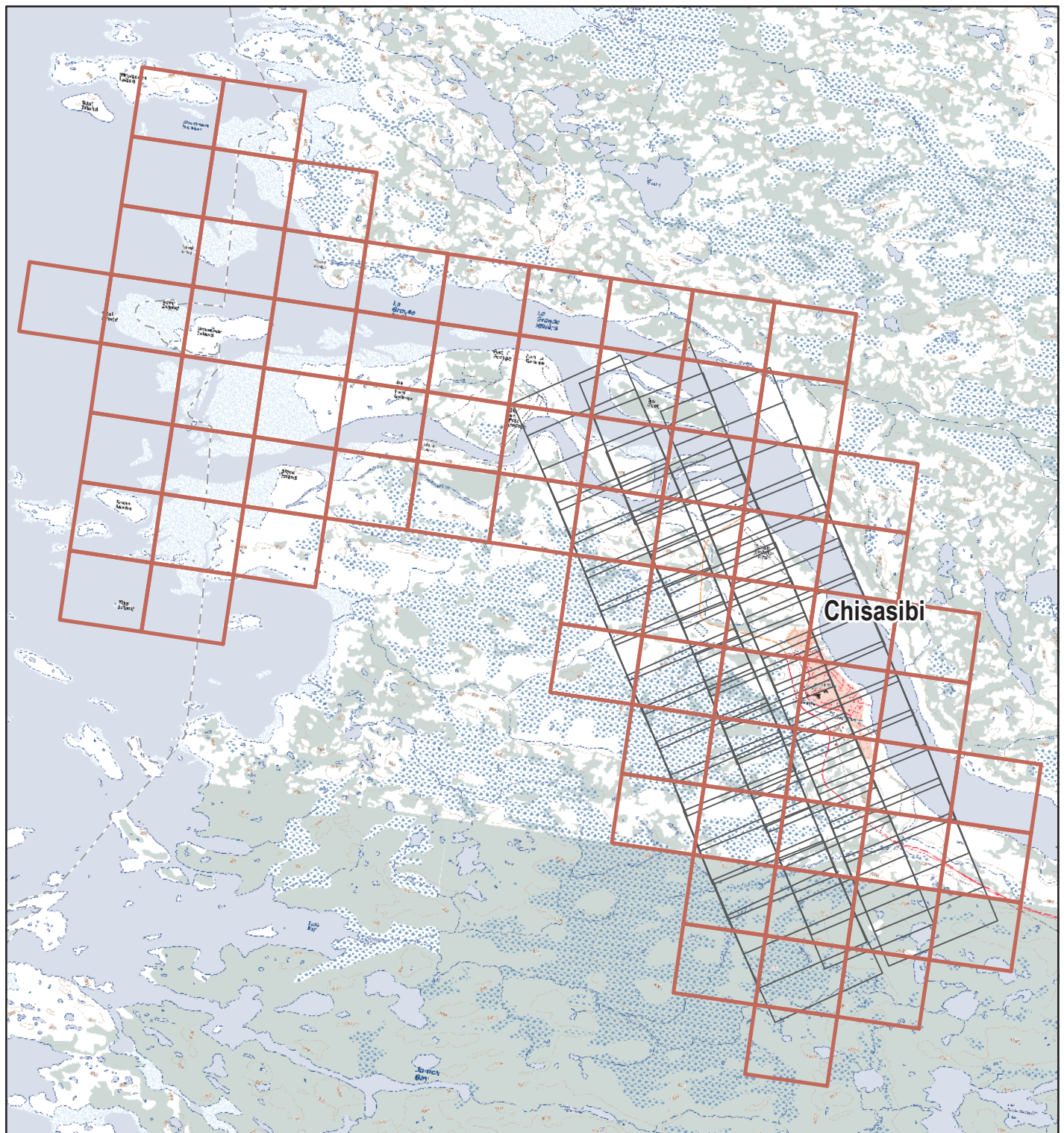


Connaissance géographique des milieux nordiques



Acquisition de levés laser aéroportés pour les villages cris



Document de travail, février 2011



Territoire à cartographier

-  Photo aérienne
-  Feuillet 1/2 000

Frontière

-  Frontière interprovinciale

Réalisation

Ministère des Ressources naturelles et de la Faune
Direction générale adjointe de l'information géographique
Note : Le présent document n'a aucune portée légale.

©Gouvernement du Québec, 2011

0 3 km

Ressources naturelles
et Faune

Québec 