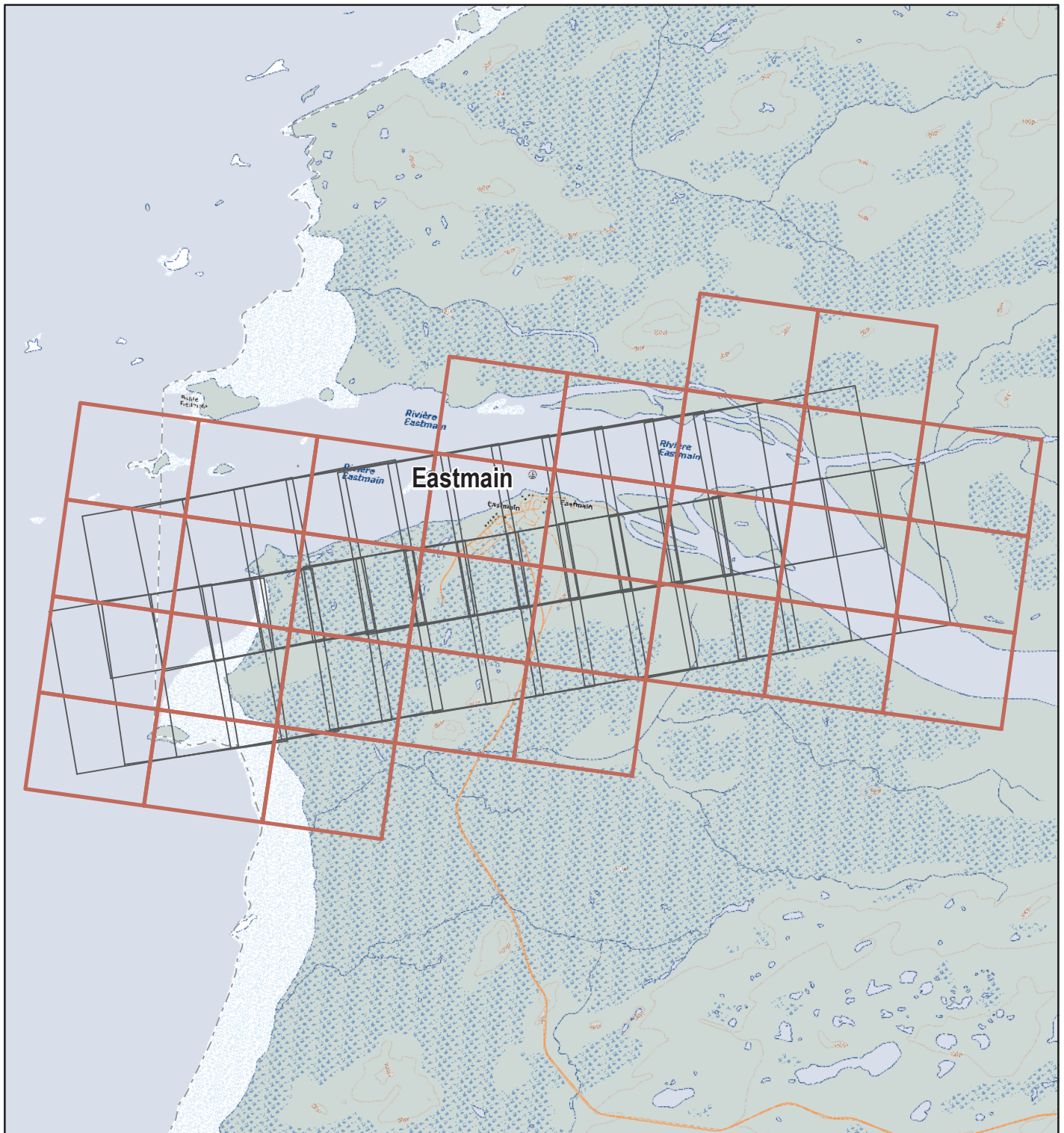




Connaissance géographique des milieux nordiques

Acquisition de levés laser aéroportés pour les villages cris



Territoire à cartographier

-  Photo aérienne
-  Feuillet 1/2 000

Frontière

-  Frontière interprovinciale

Réalisation

Ministère des Ressources naturelles et de la Faune
Direction générale adjointe de l'information géographique
Note : Le présent document n'a aucune portée légale.

©Gouvernement du Québec, 2011



Ressources naturelles
et Faune

Québec 