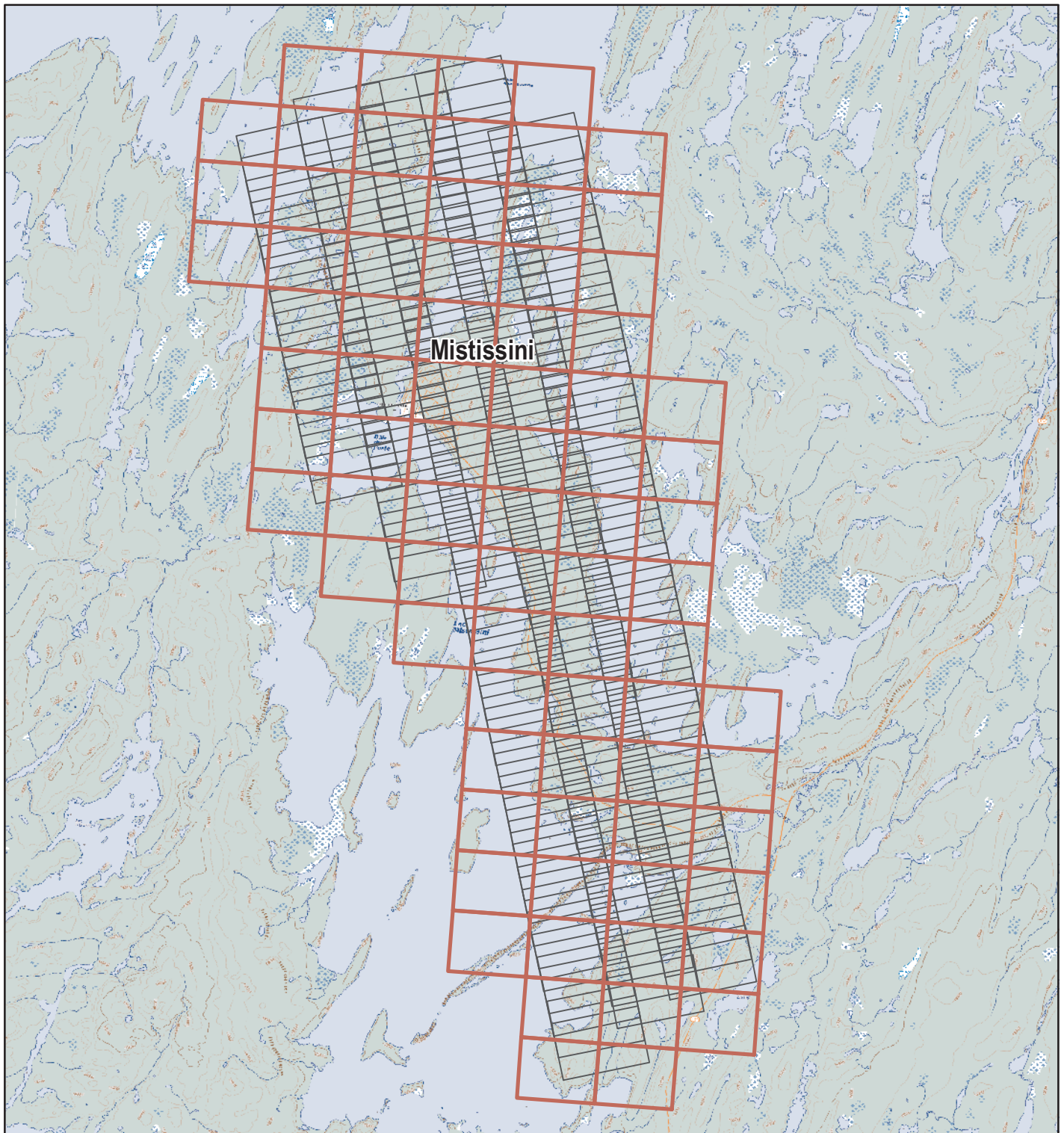




# Connaissance géographique des milieux nordiques

## Acquisition de levés laser aéroportés pour les villages cris



### Territoire à cartographier

-  Photo aérienne
-  Feuillet 1/2 000

### Réalisation

Ministère des Ressources naturelles et de la Faune  
Direction générale adjointe de l'information géographique  
Note : Le présent document n'a aucune portée légale.  
©Gouvernement du Québec, 2011



Ressources naturelles  
et Faune

